



## Informace o pozemku

Parcelní číslo: [1516/64](#) 

Obec: [Rokytno \[575577\]](#) 

Katastrální území: [Rokytno \[741078\]](#)

Číslo LV: [166](#)

Výměra [m<sup>2</sup>]: 2161

Typ parcely: Parcela katastru nemovitostí

Mapový list:

Určení výměry: Graficky nebo v digitalizované mapě

Způsob využití: silnice

Druh pozemku: ostatní plocha



## Vlastníci, jiní oprávnění

### Vlastnické právo

Podíl

Pardubický kraj, Komenského náměstí 125, Pardubice-Staré Město, 53002 Pardubice

### Hospodaření se svěřeným majetkem kraje

Podíl

Správa a údržba silnic Pardubického kraje, Doubravice 98, 53353 Pardubice

## Způsob ochrany nemovitosti

Nejsou evidovány žádné způsoby ochrany.

## Seznam BPEJ

Parcela nemá evidované BPEJ.

## Omezení vlastnického práva

Nejsou evidována žádná omezení.


## Jiné zápisy

### Typ

Zahájeny pozemkové úpravy

Změna číslování parcel

 Řízení, v rámci kterých byl k nemovitosti zapsán cenový údaj

Nemovitost je v územním obvodu, kde státní správu katastru nemovitostí ČR vykonává [Katastrální úřad pro Pardubický kraj, Katastrální pracoviště Pardubice](#) 

Zobrazené údaje mají informativní charakter. Platnost dat k 21.10.2021 09:00.